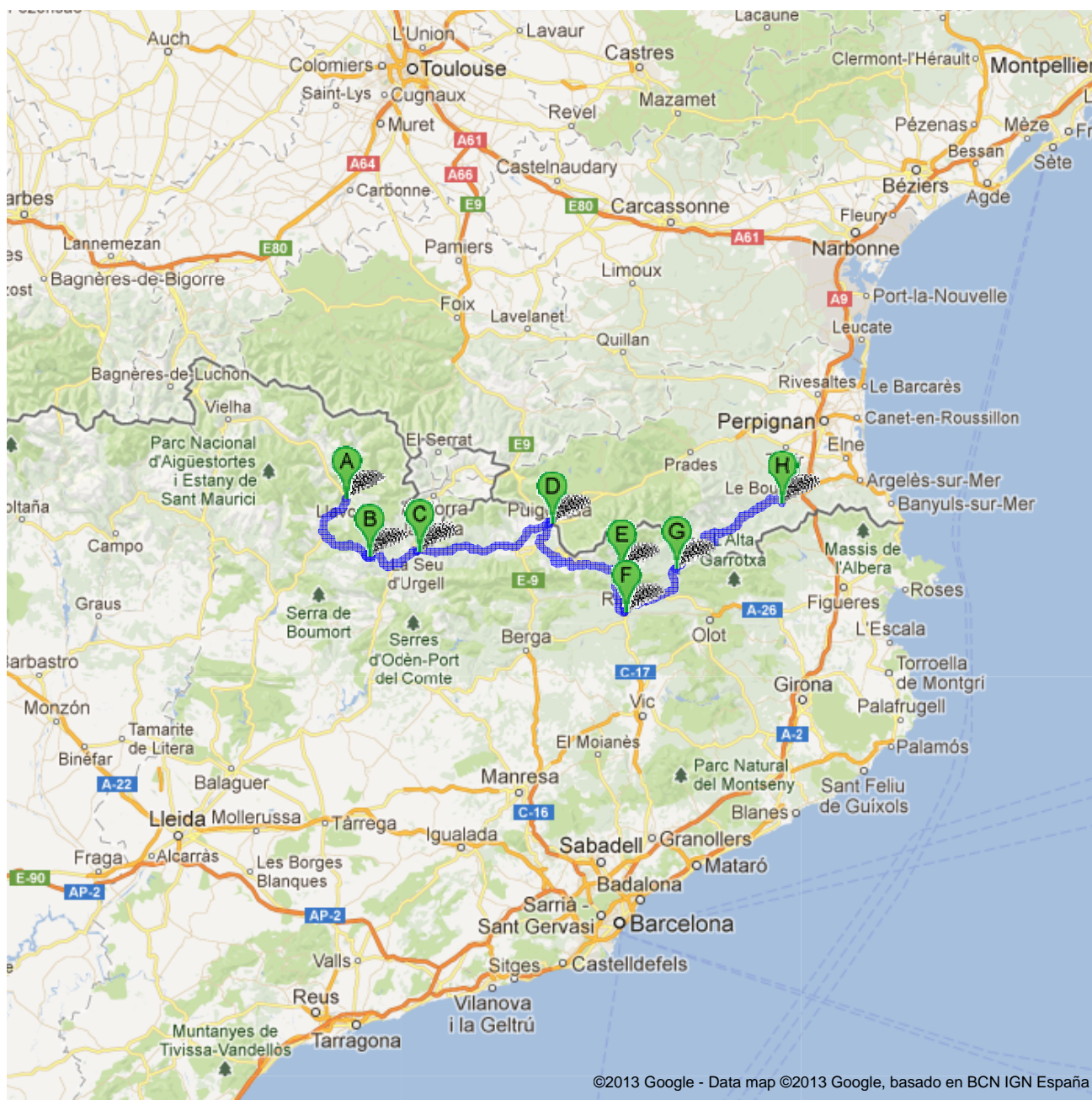




Trasa do cíle: Céret, Francie
268 km – Přibližně 4 hodiny 53 minut



A Llavorsí, Provincie Lleida, Španělsko

	1. Jděte na jihovýchod po C-13 směrem na L-504 Projeďte jeden kruhový objezd Přibližně 13 minut	14,5 km celkem 14,5 km
↩	2. Odbočte doleva na N-260 Přibližně 23 minut	25,7 km celkem 40,2 km
➡	3. Odbočte doprava Přibližně 3 minuty	2,0 km celkem 42,2 km
↖	4. Mírně doleva Přibližně 53 sekund	180 m celkem 42,4 km
Celkem: 42,4 km – Přibližně 40 minut		



















B Guils del Cantó, Provincie Lleida, Španělsko celkem 0,0 km












	5. Dejte se na severozápad Přibližně 4 minuty	2,2 km celkem 2,2 km
↩	6. Odbočte doleva směrem na N-260	140 m celkem 2,3 km
➡	7. Ostře doprava na N-260 Přibližně 20 minut	19,2 km celkem 21,6 km
↩	8. Odbočte doleva a zůstaňte na N-260 Přibližně 6 minut	6,1 km celkem 27,7 km
	9. Pokračujte po Av. Valira	270 m celkem 27,9 km
➡	10. Z kruhového objezdu vyjeďte 2. výjezdem na Av. Guillem Graell	110 m celkem 28,0 km
➡	11. Odbočte doprava na Av. Joan Garriga i Massó	130 m celkem 28,2 km
➡	12. Odbočte doprava a zůstaňte na Av. Joan Garriga i Massó	25 m celkem 28,2 km
Celkem: 28,2 km – Přibližně 31 minut		

C La Seu d'Urgell, Provincie Lleida, Španělsko celkem 0,0 km


	13. Jděte na severovýchod po Av. Joan Garriga i Massó směrem na Carrer Bisbe Beniloch	25 m celkem 25 m
↩	14. Na 1. odbočce odbočte doleva a pokračujte po Av. Joan Garriga i Massó	130 m celkem 160 m
➡	15. Odbočte doprava na Av. Guillem Graell Přibližně 1 minuta	750 m celkem 900 m
	16. Pokračujte po N-260 Projeďte jeden kruhový objezd Přibližně 28 minut	31,6 km celkem 32,5 km
↖	17. Dejte se mírně doleva a zůstaňte na N-260 Přibližně 11 minut	13,4 km celkem 45,9 km
➡	18. Z kruhového objezdu vyjeďte 3. výjezdem na GIV-4035 Přibližně 2 minuty	800 m celkem 46,6 km
➡	19. Odbočte doprava na Carrer Pont de Sant Martí	290 m celkem 46,9 km
	20. Pokračujte po Carrer Pas de la Casa	160 m celkem 47,1 km

	21. Odbočte doleva a zůstaňte na Carrer Pas de la Casa	250 m celkem 47,3 km
	22. Odbočte doleva na Ronda Torreons Přibližně 47 sekund	400 m celkem 47,8 km
	23. Z kruhového objezdu vyjedte 1. výjezdem na Carrer Dr. Piguillem	400 m celkem 48,2 km
	24. Pokračujte po Av. Coronel Molera	170 m celkem 48,3 km
	25. Odbočte doleva na Carrer Alfons I	48 m celkem 48,4 km
Celkem: 48,4 km – Přibližně 46 minut		
	D Puigcerdà, Girona, Španělsko	celkem 0,0 km
	26. Jedte na sever po Carrer Alfons I směrem na Carrer Higini de Ribera	74 m celkem 74 m
	27. Na 1. odbočce odbočte doprava na Carrer Higini de Ribera	150 m celkem 220 m
	28. Pokračujte po Av. Catalunya Přibližně 1 minuta	700 m celkem 950 m
	29. Z kruhového objezdu vyjedte 2. výjezdem a zůstaňte na Av. Catalunya	210 m celkem 1,1 km
	30. Z kruhového objezdu vyjedte 1. výjezdem na N-152 Přibližně 59 sekund	400 m celkem 1,5 km
	31. Z kruhového objezdu vyjedte 3. výjezdem na N-152/N-260/E-9 Pokračujte po E-9 Přibližně 5 minut	6,4 km celkem 8,0 km
	32. Odbočte doleva na GIV-4082 Přibližně 10 minut	9,4 km celkem 17,4 km
	33. Odbočte doleva směrem na GI-400 Přibližně 3 minuty	1,6 km celkem 19,0 km
	34. Odbočte doleva na GI-400 Přibližně 6 minut	4,9 km celkem 23,8 km
	35. Odbočte doprava směrem na GIV-4016 Přibližně 5 minut	3,9 km celkem 27,7 km
	36. Odbočte doleva na GIV-4016 Přibližně 12 minut	8,5 km celkem 36,2 km
	37. Odbočte doleva směrem na N-152/N-260	52 m celkem 36,3 km
	38. Mírně doprava na N-152/N-260 Pokračujte po N-260 Přibližně 10 minut	7,9 km celkem 44,2 km
	39. Odbočte doleva na GIV-5263 Přibližně 1 minuta	650 m celkem 44,8 km
	40. Odbočte doleva Přibližně 3 minuty	600 m celkem 45,4 km
	41. Odbočte doleva Přibližně 4 minuty	1,0 km celkem 46,4 km
Celkem: 46,4 km – Přibližně 1 hodina 3 minuty		
	E Ribes de Freser, Girona, Španělsko	celkem 0,0 km
	42. Dejte se na jih	1,0 km

	Přibližně 4 minuty	celkem 1,0 km
	43. Odbočte doprava směrem na GIV-5263 Přibližně 3 minuty	600 m celkem 1,6 km
	44. Odbočte doprava na GIV-5263 Přibližně 1 minuta	650 m celkem 2,2 km
	45. Odbočte doleva na N-152/N-260 Přibližně 12 minut	12,6 km celkem 14,9 km
	46. Odbočte doleva na Ctra. de Ribes Přibližně 1 minuta	700 m celkem 15,6 km
	47. Odbočte doleva na Carrer Vinyes Přibližně 1 minuta	79 m celkem 15,6 km
	48. Pokračujte rovně na Plaça Llibertat	45 m celkem 15,7 km
	49. Odbočte doprava na Carrer Raval de Sant Pere	42 m celkem 15,7 km
Celkem: 15,7 km – Přibližně 23 minut		
	Ripoll, Girona, Španělsko	celkem 0,0 km
	50. Jedte na jihovýchod po Plaça Sant Eudald směrem na Carrer Mercaders	49 m celkem 49 m
	51. Plaça Sant Eudald se stáčí mírně doleva a přechází v Carrer Mossèn Cinto Verdaguer	96 m celkem 150 m
	52. Odbočte doleva na Carrer Bisbe Morgades/N-260a Přibližně 1 minuta	110 m celkem 260 m
	53. Odbočte doprava na Carrer del Dr. Raguer	350 m celkem 600 m
	54. Mírně doprava na Ctra. de Sant Joan Přibližně 2 minuty	1,9 km celkem 2,5 km
	55. Z kruhového objezdu vyjedte 2. výjezdem na C-26 Projeďte jeden kruhový objezd Přibližně 12 minut	11,4 km celkem 13,9 km
	56. Z kruhového objezdu vyjedte 2. výjezdem na C-38 Kruhové objezdy na trase: 2 Přibližně 9 minut	9,7 km celkem 23,6 km
	57. Jedte výjezdem	210 m celkem 23,8 km
	58. Odbočte doprava směrem na GIV-5264 Přibližně 52 sekund	500 m celkem 24,3 km
	59. Odbočte doleva na GIV-5264	8 m celkem 24,3 km
Celkem: 24,3 km – Přibližně 27 minut		
	Camprodon, Girona, Španělsko	celkem 0,0 km
	60. Jedte na východ po GIV-5264 Přibližně 1 minuta	700 m celkem 700 m
	61. Z kruhového objezdu vyjedte 3. výjezdem na C-38 Projeďte jeden kruhový objezd Vjíždíte do Francie Přibližně 15 minut	16,8 km celkem 17,5 km
	62. Pokračujte po D115 Projeďte jeden kruhový objezd Přibližně 12 minut	13,3 km celkem 30,8 km

	64. Odbočte doprava na Baills Pallares	51 m celkem 49,6 km
	65. Pokračujte po Voie Communale Valls Jean Baptiste Barjau	250 m celkem 49,9 km
	66. Odbočte doprava na Carrer de les Fabriqués	55 m celkem 49,9 km
	67. Odbočte doleva na Carrer de Clota	220 m celkem 50,1 km
	68. Pokračujte po Av. de les Indis	300 m celkem 50,4 km
	69. Z kruhového objezdu vyjedte 1. výjezdem na D115 Přibližně 4 minuty	2,9 km celkem 53,3 km
	70. Z kruhového objezdu vyjedte 1. výjezdem na Av. du Vallespir/D115G Pokračujte po D115G Přibližně 1 minuta	950 m celkem 54,2 km
	71. Z kruhového objezdu vyjedte 2. výjezdem na D115 Kruhové objezdy na trase: 3 Přibližně 8 minut	6,5 km celkem 60,7 km
	72. Pokračujte po D618 Přibližně 1 minuta	1,0 km celkem 61,7 km
	73. Z kruhového objezdu vyjedte 2. výjezdem na D615 Přibližně 1 minuta	550 m celkem 62,3 km
	74. Z kruhového objezdu vyjedte 1. výjezdem na Rue Saint-Ferréol	78 m celkem 62,4 km
	75. Odbočte doprava a zůstaňte na Rue Saint-Ferréol Přibližně 57 sekund	400 m celkem 62,7 km
	76. Odbočte doleva na Bd Maréchal Joffre	82 m celkem 62,8 km
	77. Odbočte doleva na Av. Georges Clemenceau	25 m celkem 62,8 km

Celkem: **62,8 km** – Přibližně **1 hodina 3 minuty**

 Céret, Francie

Tato trasa je určena pouze pro účely plánování. Vzhledem k průběhu staveb, stavu dopravy, počasí a jiným událostem mohou být podmínky na trase odlišné od výsledků na mapě, a proto by plánování mělo probíhat s ohledem na tyto okolnosti. Řiďte se všemi značkami a upozorněními, které se týkají vaší trasy.

Data map ©2013 Google, basado en BCN IGN España

Pokud nebyly trasy vyhledány správně, vyhledejte prosím svou trasu na webu maps.google.cz a v levém dolním rohu klikněte na odkaz **Nahlásit problém**.